

II SAISTOŠĀ DAĻA

1. Saistošie noteikumi

4. Izteikt Ķekavas novada Baložu pilsētas teritorijas plānojuma 2008.-2020. gadam Teritorijas izmantošanas un apbūves noteikumu 183.1. punkta 6.7. apakšpunktu jaunā redakcijā:

6.7. Būvlaide

- 1) 6 metri, būvlaide nosaka obligāto attālumu no ielas sarkanās līnijas līdz tuvākajai ēkas sienai;
- 2) Būvlaide var tikt samazināta, izstrādājot detālplānojumu (ja tāds ir nepieciešams saskaņā ar normatīvajiem aktiem vai šiem noteikumiem) vai būvvaldei, pieņemot pamatotu lēmumu, ievērojot šādus nosacījumus:
 - d) Būvlaide var tikt samazināta ne vairāk kā par 3m;
 - e) netiek palielināts būves apjoms ielas virzienā;
 - f) netiek traucēta ielu (ceļu) un inženierkomunikāciju attīstība vai satiksmes drošība.

Izteikt Ķekavas novada Baložu pilsētas teritorijas plānojuma 2008.-2020. gadam Teritorijas izmantošanas un apbūves noteikumu 183.2. punkta 6.8. apakšpunktu jaunā redakcijā:

6.8. Būvlaide

- 1) 6 metri, būvlaide nosaka obligāto attālumu no ielas sarkanās līnijas līdz tuvākajai ēkas sienai;
- 2) Būvlaide var tikt samazināta, izstrādājot detālplānojumu (ja tāds ir nepieciešams saskaņā ar normatīvajiem aktiem vai šiem noteikumiem) vai būvvaldei, pieņemot pamatotu lēmumu, ievērojot šādus nosacījumus:
 - a) Būvlaide var tikt samazināta ne vairāk kā par 3m;
 - b) netiek palielināts būves apjoms ielas virzienā;
 - c) netiek traucēta ielu (ceļu) un inženierkomunikāciju attīstība vai satiksmes drošība.

Izteikt Ķekavas novada Baložu pilsētas teritorijas plānojuma 2008.-2020. gadam Teritorijas izmantošanas un apbūves noteikumu 183.3. punkta 6.7. apakšpunktu jaunā redakcijā:

6.7. Būvlaide

- 1) 6 metri, būvlaide nosaka obligāto attālumu no ielas sarkanās līnijas līdz tuvākajai ēkas sienai, izņemot teritorijas ar iedibinātu būvlaidi;
- 2) Būvlaide var tikt samazināta, izstrādājot detālplānojumu (ja tāds ir nepieciešams saskaņā ar normatīvajiem aktiem vai šiem noteikumiem) vai būvvaldei, pieņemot pamatotu lēmumu, ievērojot šādus nosacījumus:
 - d) Būvlaide var tikt samazināta ne vairāk kā par 3m;
 - e) netiek palielināts būves apjoms ielas virzienā;
 - f) netiek traucēta ielu (ceļu) un inženierkomunikāciju attīstība vai satiksmes drošība.

Izteikt Ķekavas novada Baložu pilsētas teritorijas plānojuma 2008.-2020. gadam Teritorijas izmantošanas un apbūves noteikumu 183.4. punkta 6.7. apakšpunktu jaunā redakcijā:

6.7. Būvlaide

- 1) 6 metri, būvlaide nosaka obligāto attālumu no ielas sarkanās līnijas līdz tuvākajai ēkas sienai, izņemot teritorijas ar iedibinātu būvlaidi;
- 2) Būvlaide var tikt samazināta, izstrādājot detālplānojumu (ja tāds ir nepieciešams saskaņā ar normatīvajiem aktiem vai šiem noteikumiem) vai būvvaldei, pieņemot pamatotu lēmumu, ievērojot šādus nosacījumus:
 - a) Būvlaide var tikt samazināta ne vairāk kā par 3m;
 - b) netiek palielināts būves apjoms ielas virzienā;
 - c) netiek traucēta ielu (ceļu) un inženierkomunikāciju attīstība vai satiksmes drošība.

2. Grafiskā daļa

1. BALOŽU PILSĒTAS TERITORIJAS PLĀNOJUMS 2008.-2020.GADAM (2012.GADA GROZĪJUMI)
TERITORIJAS PAŠREIZĒJA IZMANTOŠANA NEKUSTĀMAJĀ ĪPAŠUMĀ ZAĻĀ IELA 4 (KADAŠTRA NUMURS 8007 001 0608); ŠĶŪŅU IELA 1 (KADAŠTRA NUMURS 8007 002 2122); SKOLAS IELA 7A (KADAŠTRA NUMURS 8007 002 2118); SKOLAS IELA 9 (KADAŠTRA NUMURS 8007 002 2119), SKOLAS IELA 13 (KADAŠTRA NUMURS 8007 002 2120)
2. BALOŽU PILSĒTAS TERITORIJAS PLĀNOJUMS 2008.-2020.GGADAM (2012.GADA GROZĪJUMI) TERITORIJAS PLĀNOTA (ATĻAUTA) IZMANTOŠANA NEKUSTĀMAJĀ TITURGAS IELA 40 (KADAŠTRA NUMURS 8007 001 0135), ŠĶŪŅU IELA 1 (KADAŠTRA NUMURS 8007 002 2122); SKOLAS IELA 7A (KADAŠTRA NUMURS 8007 002 2118); SKOLAS IELA 9 (KADAŠTRA NUMURS 8007 002 2119), SKOLAS IELA 13 (KADAŠTRA NUMURS 8007 002 2120); ZAĻĀ IELA 4 (KADAŠTRA NUMURS 8007 001 0608); SKOLAS IELA 20 (KADAŠTRA NUMURS 8007 002 1914).
3. ĶEKAVAS NOVADA BALOŽU PILSĒTAS TERITORIJAS PLĀNOJUMS 2008.-2020. GADAM, 2012 GADA GROZĪJUMU TERITORIJAS PAŠREIZĒJAS IZMANTOŠANAS KARTE (M1:10 000) KONSOLIDĒTA REDAKCIJA
4. ĶEKAVAS NOVADA BALOŽU PILSĒTAS TERITORIJAS PLĀNOJUMS 2008.-2020. GADAM, 2012 GADA GROZĪJUMU TERITORIJAS PLĀNOTĀS (ATĻAUTAS) TERITORIJAS IZMANTOŠANAS KARTE (M1:10 000) KONSOLIDĒTA REDAKCIJA



Ķekavas novada Baložu pilsētas teritorijas plānojums 2008.-2020. gadam, 2012. gada grozījumiem

Teritorijas pašreizējā izmantošana nekustamajos īpašumos

Zaļā iela 4, Šķūņu iela 1, Skolas iela 7A, Skolas iela 9 un Skolas iela 13,
Baložos M 1:5000

1.REDAKCIJA

Zemes gabalu izvietojuma shēma Baložu pilsētas teritorijā.



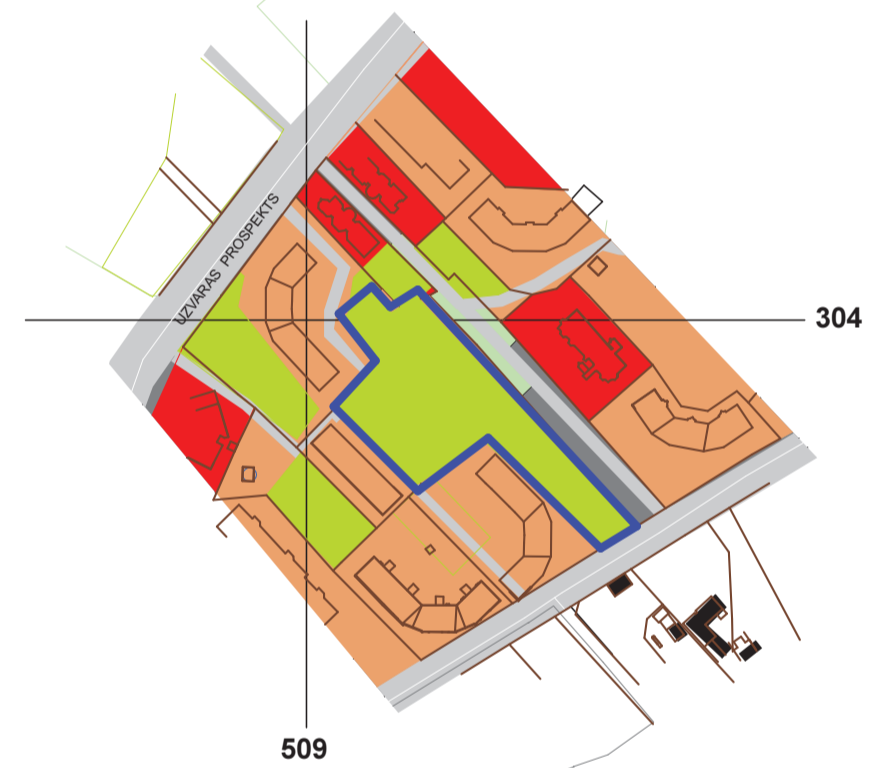
Šķūņu iela 1 (kadastrs numurs 8007 002 2122),
Skolas iela 7A (kadastrs numurs 8007 002 2118),
Skolas iela 9 (kadastrs numurs 8007 002 2119),
Skolas iela 13 (kadastrs numurs 8007 002 2120)



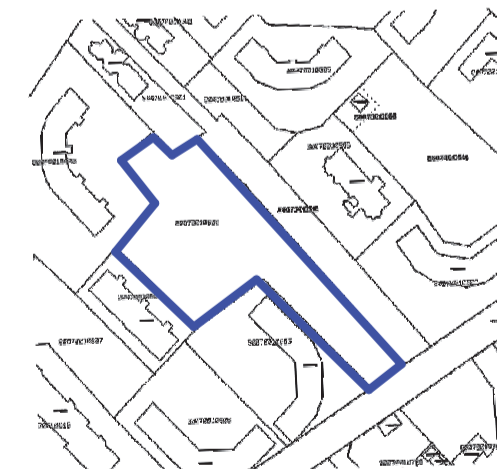
Izkopējums no VZD nekustamo
īpašumu informācijas sistēmas
kadastra kartes



Zaļā iela 4
(kadastrs numurs 8007 001 0608)



Izkopējums no VZD nekustamo
īpašumu informācijas sistēmas
kadastra kartes



Apzīmējumi:

- DzM Esošās mazstāvu dzīvojamās apbūves teritorijas
- DzD Esošās daudzstāvu dzīvojamās apbūves teritorijas
- ZA Apstādījumu teritorijas
- JD Esošās jauktas sabiedrisko un darījumu objektu teritorijas

PIEZĪMES:

1. Kartogrāfiskā pamatne izmantota:
 - a. 2008. g. topogrāfiskais plāns M 1:10000
 - b. VZD Kadastra reģistra grafiskā informācija;
 - c. 1992. gada Latvijas ģeodēziskā koordinātu sistēma (LKS-92);
2. Ar Ķekavas novada Baložu pilsētas teritorijas plānojuma grozījumiem tiek noteikta pašreizējā mantošana īpašumos Titurgas iela 40 (kadastra numurs 8007 001 0135); Šķūņu iela 1 (kadastra numurs 8007 002 2122); Skolas iela 7A (kadastra numurs 8007 002 2118); Skolas iela 9 (kadastra numurs 8007 002 2119); Skolas iela 13 (kadastra numurs 8007 002 2120); Zaļā iela 4 (kadastra numurs 8007 001 0608); Skolas iela 20 (kadastra numurs 8007 002 1914). Pārējās prasības piemērojamas atbilstoši Baložu pilsētas teritorijas plānojumam 2008.-2020. gadam.

TERITORIJAS PAŠREIZĒJĀ IZMANTOŠANA

Šī karte ir Ķekavas novada Baložu pilsētas teritorijas plānojuma (2008. - 2020.g) 2012. gada grozījumu neatņemama sastāvdaļa

Ar 2012. gada 18. oktobra Ķekavas novada Domes lēmumu Nr. 2.§ 3. Par Ķekavas novada Baložu pilsētas teritorijas plānojuma 2008.-2020. gadam grozījumu pirmās redakcijas nodošanu sabiedriskajai apspriešanai un atzīmumu saņemšanai" (protokols Nr. 21) grozījumu pirmā redakcija nodota sabiedriskajai apspriešanai.

Ķekavas novada Domes priekšsēdētājs:		datums	paraksts	R. Jurķis
Grozījumu izstrādes vadītājs	Juris Križanovskis	datums	paraksts	
Izstrādāja	Arh. J. Spolis Lic.10-0303	datums	paraksts	
1. LAPA NO 4	M 1:5000	1mm kartē atbilst 5.0 m dabā		

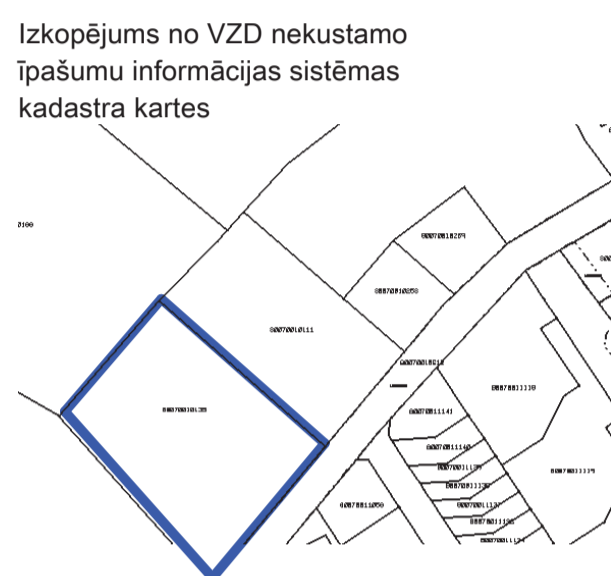
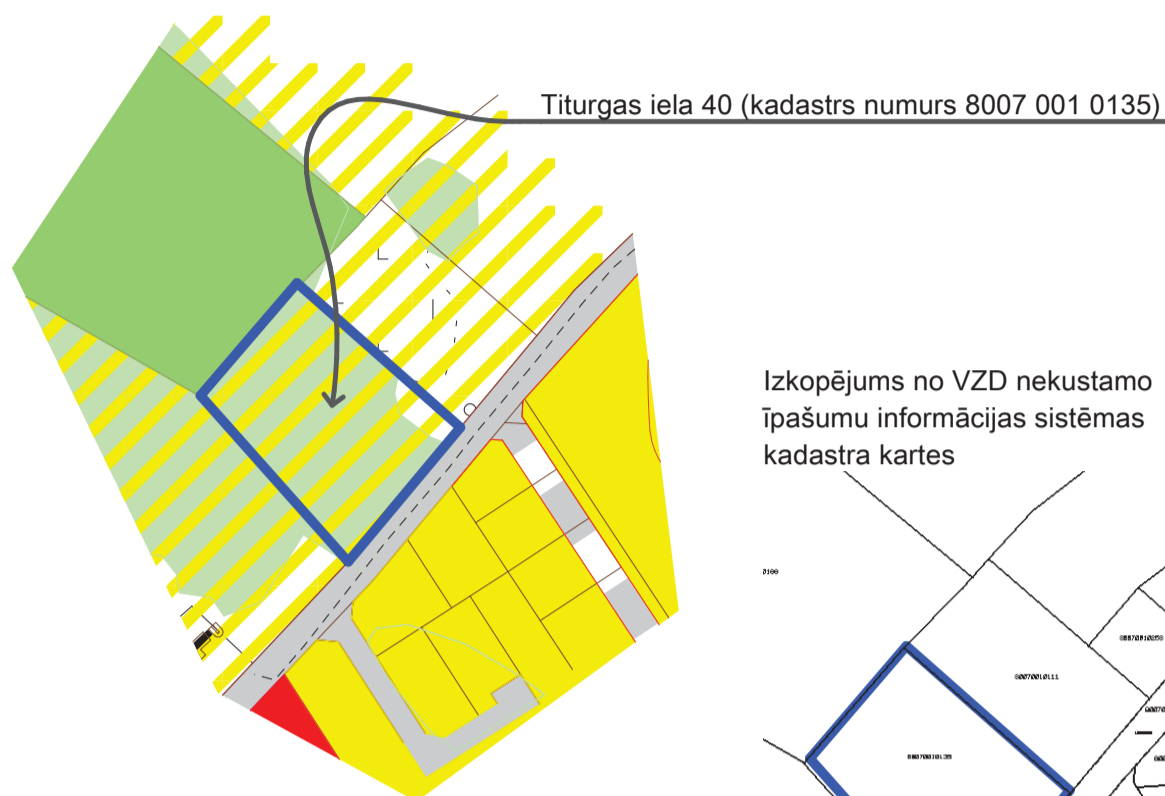


Ķekavas novada Baložu pilsētas teritorijas plānojums 2008.-2020. gadam, 2012. gada grozījumiem

1.REDAKCIJA

Teritorijas plānotā (atļauta) izmantošana nekustamajos īpašumos
Zaļā iela 4, Šķūņu iela 1, Skolas iela 7A, Skolas iela 9 un Skolas iela 13,
Skolas iela 20, Titurgas iela 40, Baložos M 1:5000

Zemes gabalu izvietojuma shēma Baložu pilsētas teritorijā.



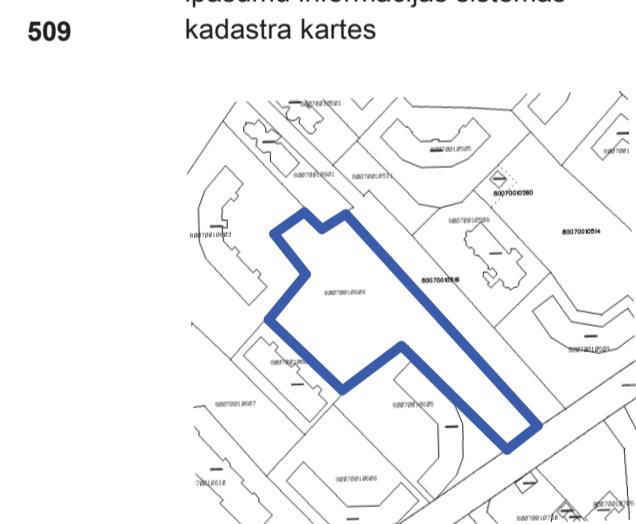
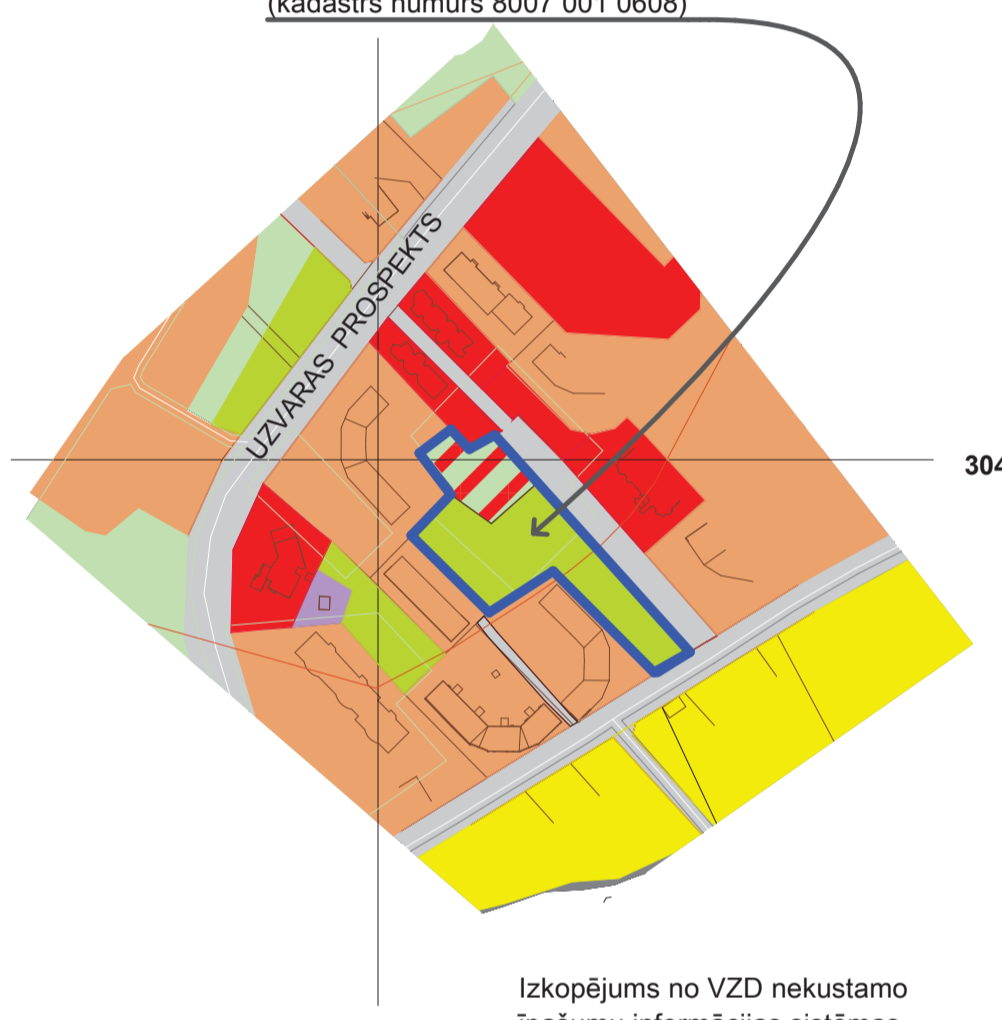
Skolas iela 20 (kadastrs numurs 8007 002 1914)



Šķūņu iela 1 (kadastrs numurs 8007 002 2122),
Skolas iela 7A (kadastrs numurs 8007 002 2118),
Skolas iela 9 (kadastrs numurs 8007 002 2119),
Skolas iela 13 (kadastrs numurs 8007 002 2120)



Zaļā iela 4
(kadastrs numurs 8007 001 0608)



Apzīmējumi:

- JD Plānotās jauktas sabiedrisko un darījumu objektu teritorijas
- DzM Plānotās mazstāvu dzīvojamās apbūves teritorijas
- DzM Esošās mazstāvu dzīvojamās apbūves teritorijas
- ZA Apstādījumu teritorijas

PIEZĪMES:

1. Kartogrāfiskā pamatne izmantota:
 - a. 2008. g. topogrāfiskais plāns M 1:10000
 - b. VZD Kadastra reģistra grafiskā informācija;
 - c. 1992. gada Latvijas ģeodēziskā koordinātu sistēma (LKS-92);
2. Ar Ķekavas novada Baložu pilsētas teritorijas plānojuma grozījumiem tiek noteikta pašreizējā mantošana īpašumos Titurgas iela 40 (kadastra numurs 8007 001 0135); Šķūņu iela 1 (kadastra numurs 8007 002 2122); Skolas iela 7A (kadastra numurs 8007 002 2118); Skolas iela 9 (kadastra numurs 8007 002 2119); Skolas iela 13 (kadastra numurs 8007 002 2120); Zaļā iela 4 (kadastra numurs 8007 001 0608); Skolas iela 20 (kadastra numurs 8007 002 1914). Pārējās prasības piemērojamas atbilstoši Baložu pilsētas teritorijas plānojumam 2008.-2020. gadam.

TERITORIJAS PLĀNOTĀ (ATĻAUTA) IZMANTOŠANA

Šī karte ir Ķekavas novada Baložu pilsētas teritorijas plānojuma (2008. - 2020.g) 2012. gada grozījumu neatņemama sastāvdaļa

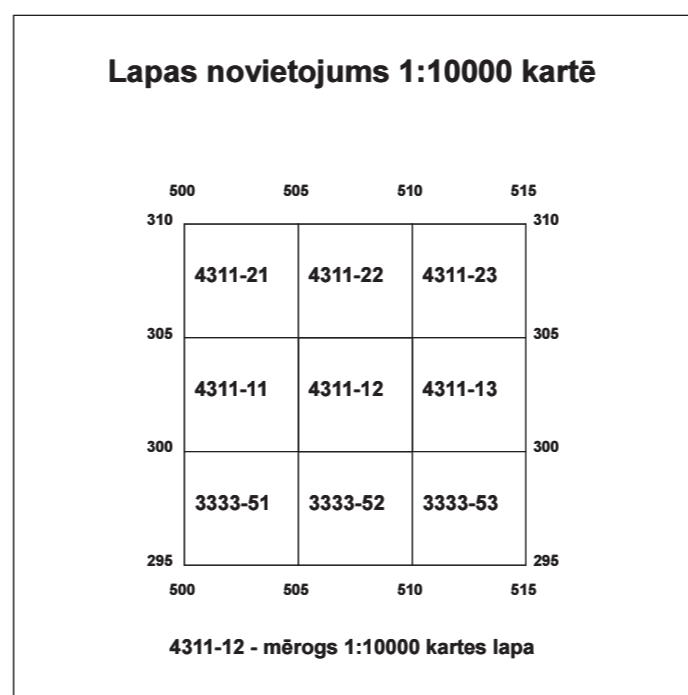
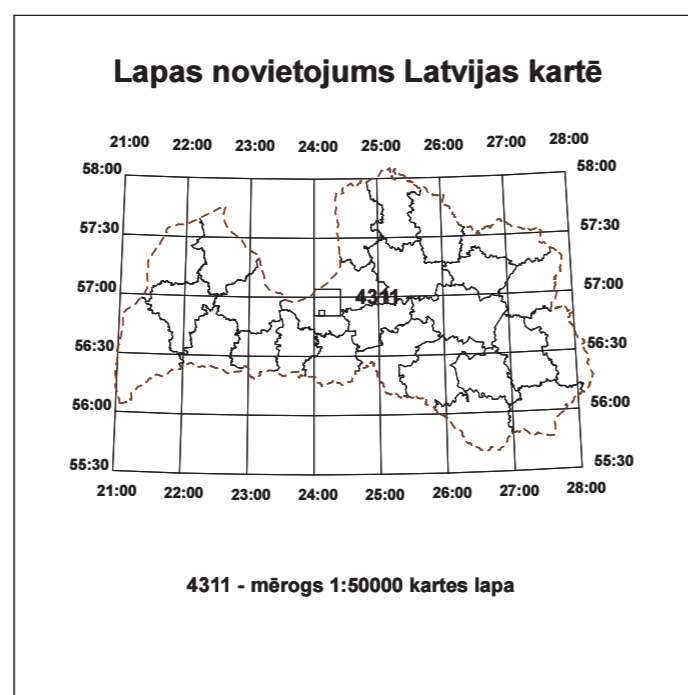
Ar 2012. gada 18. oktobra Ķekavas novada Domes lēmumu Nr. 2.§ 3. Par Ķekavas novada Baložu pilsētas teritorijas plānojuma 2008.-2020. gadam grozījumu pirmās redakcijas nodošanu sabiedriskajai apspriešanai un atzinumu saņemšanai" (protokols Nr. 21) grozījumu pirmā redakcija nodota sabiedriskajai apspriešanai.

Ķekavas novada Domes priekšsēdētājs:		R. Jurķis	
Grozījumu izstrādes vadītājs	Juris Križanovskis	Sākums	Pārākums
Izstrādāja	Arh. J. Spolis Lic.10-0303	Sākums	Pārākums
2. LAPA NO 4	M 1:5000	1mm kartē atbilst 5.0 m dabā	

BALOŽU PILSĒTAS TERITORIJAS PLĀNOJUMS 2008.-2020. GADAM, AR 2012. GADA GROZĪJUMIEM

Teritorijas pašreizējā izmantošana, M 1: 10 000

1. redakcija



Lapas kartogrāfiskais pamats
 Latvijas 1992.gada koordinātu sistēma (LKS-92)
 Ģeodēzisko koordinātu 1994. gada versija (GD94)
 Transversālais Merkatora 1994. gada plakne (TM94)

Koordinātu pierakstu paraugi

Ģeodēziskās koordinātas (GD94)	Taisnleņķa koordinātas (TM94)
56:50:37.6257 -platums	300 -abscisa (km)
24:04:55.0715 -garums	505 -ordināta (km)

TM94 abscisas samazinātas par 6000 km, bet ordinātas palielinātas par 500 km.
 Lapas 4311-12 mēroga vidējais sagroģojums 0,999901
 Kartogrāfiskie dati sagatavoti 2004. gadā

Ziemeļu virzieni

A-B - ģeodēziskais meridiāns
 A-C - TM plaknes abscisas virziens
 A-D - magnētiskais meridiāns

Virzienu līnijas, veikt statusu no līnijas A caur līnīm B, C un D līnīne A atrodas zem līnijas malās viduspunkta līnīne B, C un D atrodas virs līnijas malās viduspunkta

B-A-C - meridiānu tuvināšanās
 B-A-D - magnētiskā deklinācija
 C-A-D - magnētiskā meridiānadirekcionālais leņķis

Meridiānu tuvināšana līnijas viduspunktā ir +0:06:10.9
 Magnētiskā deklinācija vidēji ir +4:00 (1964.g.)
 Magnētiskā azimuta leģionāni direkcionālais leņķis jāsamazina par 3:54

- APZĪMĒJUMI**
 TERITORIJAS PAŠREIZĒJĀ IZMANTOŠANA
- DZĪVOJAMĀS APBŪVES TERITORIJAS**
- DzM Esošās mazstāvu dzīvojamās apbūves teritorijas
 - DzD Esošās daudzstāvu dzīvojamās apbūves teritorijas
- JAUKTAS SABIEDRISKO UN DARĪJUMU OBJEKTU TERITORIJAS**
- JD Esošās jauktas sabiedrisko un darījumu objektu teritorijas
- RAŽOŠANAS UN TEHNISKĀS APBŪVES TERITORIJAS**
- R Esošās ražošanas un tehniskās apbūves teritorijas
 - L Līnijbūvju izbūves teritorijas
- ATKLĀTO TELPU IZBŪVES TERITORIJAS**
- ZA Apstādījumu teritorijas
 - ZM Mežparku teritorijas
 - ZU Ūdens baseinu teritorijas
 - ZMV Mazverīgo zaļumu teritorijas
 - ZL Lauksaimniecības teritorijas
 - ZS Sakņu dārzī
- MEŽSAIMNIECĪBĀ IZMANTOJAMĀS TERITORIJAS**
- MS Mežsaimniecībā izmantojamās teritorijas
- DĀRKOPĪBAS SABIEDRĪBU TERITORIJAS**
- DZ DĀRKOPĪBAS SABIEDRĪBU TERITORIJAS
- Teritorijas, kurām nav norādīta pašreizējā izmantošana (25.08.2009. Ķekavas novada Domes lēmuma Nr. 3.§ 4.1.p. "Par Ķekavas novada teritoriālo bijāto pašvaldību teritorijas plānojumu apstiprināšanu ar Ķekavas novada domes sastāvošajiem noteikumiem" (prot. Nr. 6) Sastāvošie noteikumi Nr. SN-TPD-34/2009)
- Baložu pilsētas teritorijas administratīvās robežas
- PIEZĪMES**
- Nekustamā īpašuma valsts kadastra reģistra informācija

- APZĪMĒJUMI TOPOGRAFISKĀS**
- BALOŽI** Pilsētas nosaukums
- ČALIŠSILS Pilsētas daļas nosaukums
- Turgas ezers Hidrogrāfijas nosaukums
- Milkalns Orogrāfijas nosaukums
- 2.pakāpes administratīvā robeža
- 3.pakāpes administratīvā robeža
- Automaģistrāle ar ceļa indeksu
- Šoseja ar cieta segumu
- Uzlabots zemesceļš
- Brauktuve apbūvētā teritorijā

- Zemesceļš
- Lauku un meža ceļš
- Šaursliežu dzelzceļš
- Sliežu strupceļš
- Augstsprieguma gaisvadu līnija
- Caurulvads (pazemes)
- Ūdensvads (pazemes)
- Dzīvojamā vai saimniecības ēka
- Drupas
- Degvielas, gāzes, ķīmisko produktu krātuve
- Dāmenis
- Tornis, torņveida būve (ārpasmēroga)
- Transformators, elektroapgabstacija (ārpasmēroga)
- Aka, urbums
- Nozogojums (viegls)
- Bedre (mākslīga) mēroģā
- Ūdenstece; caurteka
- Krasta līnija patstāvīga
- Horizontālais; augstumatzīmes
- Atsevišķs krūms
- Atsevišķs koks
- Koku rinda

- Krūmu rinda, dzīvžogs
- Koku puduris
- Mežs; stiga
- Jaunaudze
- Krūmājs
- Izcirtums
- Blīva apbūve
- Vasarnīcas, mazdārzīgi
- Sakņu dārzis
- Augļu dārzis
- Kūdras ieguves vieta
- Dabiska ppjāva
- Caurejams purvs ar meldrāju
- Kontūru ierobežojoša līnija

Konsolidētā redakcija

Ķekavas novada Baložu pilsētas teritorijas plānojums 2008.-2020. gadam, 2012. gada grozījumi
 Ar 2012. gada 15. marta Ķekavas novada Domes lēmumu Nr. 2.§ 1. "Par Ķekavas novada pašvaldības saistošo noteikumu Nr. SN-TPD-4/2012. "Baložu pilsētas teritorijas plānojuma 2008.-2020. gadam, 2012. gada grozījumi" apstiprināšanu" izdoti saistošie noteikumi Nr. SN-TPD-4/2012 "Ķekavas novada Baložu pilsētas teritorijas plānojums 2008.-2020. gadam, 2012. gada grozījumi daļā - Baložu iela 7 un Rīgas iela 19"

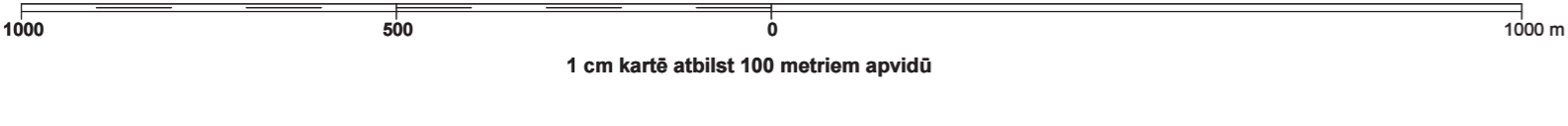
Baložu pilsētas teritorijas plānojuma 2008.-2020. gadam, 2012. gada grozījumu izstrādātāji: SIA "Arhitektu birojs BLOKART" P. Brūnes iela 9 k.c.1, Rīga, Reģ.Nr.40003728846, t.+371 67357800.	Projekta vadītājs Projekcija	J. Spolte Lic.Nr. 10-0309 Arh. E.Kreice	spolte22@gmail.com
---	---------------------------------	---	--------------------

Baložu pilsētas teritorijas plānojuma 2008.-2020. gadam, 2012. gada grozījumu izstrādātāji	Ķekavas novada domes priekšsēdētājs: Teritorijas plānojuma izstrādes vadītājs	Roberts Jurķis Juris Krīšānovskis	PARAKSTS
--	--	--------------------------------------	----------

Ķekavas novada Baložu pilsētas teritorijas plānojums 2008.-2020. gadam
 Baložu pilsētas teritorijas plānojums 2008.-2020. gadam kā Ķekavas novada teritorijas plānojuma daļa apstiprināts 25.08.2009. ar Ķekavas novada Domes lēmumu Nr. 3.§ 3.4.p. "Par Ķekavas novada teritoriālo bijāto pašvaldību teritorijas plānojumu apstiprināšanu ar Ķekavas novada domes saistošajiem noteikumiem" (protokols Nr. 6) un izdoti saistošie noteikumi Nr. SN-TPD-34/2009 "Par Ķekavas novada teritorijas plānojumu"

Baložu pilsētas teritorijas plānojums 13.01.2009. apstiprināts ar Baložu pilsētas Domes lēmumu Nr.1.§ "Par Baložu pilsētas teritorijas plānojuma 2008.-2020. gadam apstiprināšanu" (protokols Nr. 1) un izdoti saistošie noteikumi Nr. 23 "Baložu pilsētas teritorijas plānojums 2008.-2020. gadam". (Zaudējis spēku)

Baložu pilsētas teritorijas plānojuma 2008.-2020. gadam izmantošanas plāna izstrādātāji	Teritorijas plānojuma izstrādes vadītājs	arh. Aldis Mikanovskis arh. Daina Vīksne arh. Gunta Svilke	PARAKSTS
---	--	--	----------



BALOŽU PILSĒTAS TERITORIJAS PLĀNOJUMS 2008.-2020. GADAM, AR 2012. GADA GROZĪJUMIEM

Teritorijas plānotā (atļautā) izmantošana, M 1: 10 000

1. redakcija



APZĪMĒJUMI

AIKSARGJOSLAS
VIDES UN DABAS RESURSI
AIKSARDZĪBAS AIKSARGJOSLAS

EKSPLUATĀCIJAS AIKSARGJOSLAS

- Ielu sarkanās līnijas un valsts nozīmes autoceļu aizsargjoslas
- Aizsargjoslas gar elektriskajiem tīkliem
- Aizsargjoslas ap meliorācijas būvēm un ierīcēm
- Likvidējamās aizsargjoslas ap meliorācijas būvēm un ierīcēm
- Aizsargjoslas gar ūdensvadu un kanalizācijas tīkliem
- Aizsargjoslas ap augstā spiediena (P<16bar) gāzes vadiem
- Mežu aizsargjosla ap pilsētām

DROŠĪBAS AIKSARGJOSLAS

- Aizsargjosla ap atklātām notekūdeņu apstrādes tīklēm
- Pēc rekonstrukcijas
- Pēc rekonstrukcijas
- Pēc rekonstrukcijas
- Stingrā sanitārās aizsardzības zona

KĪMISKĀS AIKSARGJOSLAS

- Pazemes ūdeņu atradnes ķīmiskā aizsargjosla un atradnes nosaukums

PERSPEKTĪVAIS ZEMES IZMANTOŠANA PLĀNS
DZĪVJAMĀS APBŪVES TERITORIJAS

JAUKTAS SABIEDRISKO UN DARĪJUMU OBJEKTU TERITORIJAS

RAŽOŠANAS UN TEHNISKĀS APBŪVES TERITORIJAS

ATKLĀTO TELPU IZBŪVES TERITORIJAS

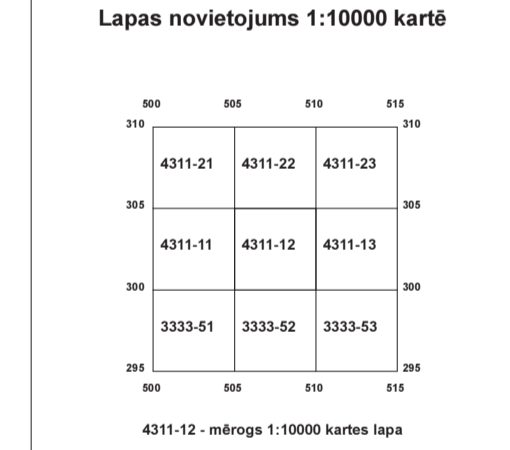
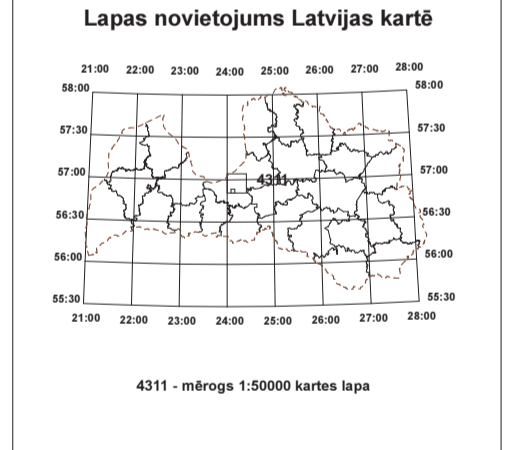
MEŽSAIMNIECĪBĀ IZMANTOJAMĀS TERITORIJAS

TERITORIJAS BEZ IZMANTOŠANAS

PIEZĪMES

Teritorijas, kurām nav noteikta plānotā atļautā izmantošana (2008.-2020. gadam) ir atzīmētas ar sarkanām līnijām. Šīs teritorijas plānotā izmantošana ir atļauta, ja tās ir atbilstošas izstrādātājam noteiktajiem nosaukumiem (prot. Nr. 6) Sastātie noteikumi Nr. SN-TPD-34/2009)

- Perspektīvā lauku teritorija
- Perspektīvā Baložu pilsētas robeža
- Baložu pilsētas teritorijas administratīvās robežas
- Nekustamā īpašuma valsts kadastra reģistra informācija
- Plānotās mazstāvu dzīvojamās apbūves teritorijas ar īpašiem noteikumiem



Lapas kartogrāfiskais pamats

Latvijas 1992.gada koordinātu sistēma (LKS-92)
 Ģeodēzisko koordinātu 1994. gada versija (GD94)
 Transversālā Merkatora 1994. gada plakne (TM94)

Koordinātu pierakstu paraugi

Ģeodēziskās koordinātas (GD94)	Taisnleņķa koordinātas (TM94)
56:50:37.6257	-platums 300
24:04:55.0715	-garums 505

TM94 abscissas samazinātas par 6000 km, bet ordinātas palielinātas par 500 km

Lapas 4311-12 mēroga vidējais sagrozījums 0,999651

Kartogrāfiskie dati sagatavoti 2004. gadā

Ziemeļu virzieni

A-B - ģeodēziskais meridiāns
 A-C - TM plaknes abscissas virziens
 A-D - magnētiskais meridiāns

Virzienus iegūst, veicot starus no leņķiem B, C un D leņķa A abrotas zem lapas dienvidu malas viduspunkta leņķa B, C un D abrotas virs lapas ziemeļu malas viduspunkta

B-A-C - meridiānu tuvināšanās
 B-A-D - magnētiskā deklinācija
 C-A-D - magnētiskā meridiānadiresionālās leņķis

Meridiānu tuvināšana lapas viduspunktā ir +0:06:10.9

Magnētiskā deklinācija vidēji ir +4:00 (1964.g.)

Magnētiskā azimuta leģionālā direksionālās leņķis jāsamazina par 3:54

APZĪMĒJUMI TOPOGRĀFISKIE

BALOŽI Pilsētas nosaukums

CĀLIŠSILS Pilsētas daļas nosaukums

Tilurgas ezers Hidrogrāfijas nosaukums

Mīlkalns Orogrāfijas nosaukums

Δ 26,2 Triangulācijas punkts

2.pakāpes administratīva robeža

3.pakāpes administratīva robeža

Automaģistrāle ar ceļa indeksu

Šoseja ar cieta segumu

Uzlabots zemesceļš

Brauktuve apbūvētā teritorijā

Zemesceļš

Lauku un meža ceļš

Šaursliežu dzelzceļš

Sliežu strupceļš

Augstsprieguma gaisvadu līnija

Caurulvads (pazemes)

Ūdensvads (pazemes)

Dzīvojamā vai saimniecības ēka

Drupas

Degvielas, gāzes, ķīmisko produktu krātuve

Dūmenis

Tornis, torņveida būve (ārpasmēroga)

Transformators, elektroapakšstacija (ārpasmēroga)

Aka, urbums

Nožogojums (viegls)

Bedre (mākslīga) mērogā

Ūdenstece, caurteka

Krasta līnija patstāvīga

Horizontāles, augstumatzīmes

Atsevišķs krūms

Atsevišķs koks

Koku rinda

Krūmu rinda, dzīvžogs

Koku puduris

Mežs: stīga

Jaunaudze

Krūmājs

Izcirtums

Blīva apbūve

Vasarnīcas, mazdārzji

Sakņu dārzs

Augļu dārzs

Kūdras ieguves vieta

Dabiska ppļava

Caurejams purvs ar mērdrāju

Kontūru ierobežojoša līnija

Konsolidētā redakcija

Kekavas novada Baložu pilsētas teritorijas plānojums 2008.-2020. gadam, 2012. gada grozījumi

Ar 2012. gada 15. marta Kekavas novada Domes lēmumu Nr. 2. § 1. "Par Kekavas novada pašvaldības saistošo noteikumu Nr. SN-TPD-4/2012. "Baložu pilsētas teritorijas plānojuma 2008.-2020. gadam, 2012. gada grozījumi" apstiprināšanu" izdoti saistošie noteikumi Nr. SN-TPD-4/2012 "Kekavas novada Baložu pilsētas teritorijas plānojums 2008.-2020. gadam, 2012. gada grozījumi daļa - Baložu iela 7 un Rīgas iela 19"

Baložu pilsētas teritorijas plānojuma 2008.-2020. gadam, 2012. gada grozījumu Izstrādātāji	Kekavas novada domes priekšsēdētājs Teritorijas plānojuma Izstrādes vadītājs	Roberts Jurķis	Juris Krizanovskis
--	--	----------------	--------------------

Kekavas novada Baložu pilsētas teritorijas plānojums 2008.-2020. gadam

Baložu pilsētas teritorijas plānojums 2008.-2020. gadam kā Kekavas novada teritorijas plānojuma daļa apstiprināts 25.08.2009. ar Kekavas novada Domes lēmumu Nr. 3. § 3.4.p. "Par Kekavas novada ietilpstošo bijušo pašvaldību teritorijas plānojumu apstiprināšanu ar Kekavas novada domes saistošajiem noteikumiem" (protokols Nr. 6) un izdoti saistošie noteikumi Nr. SN-TPD-34/2009 "Par Kekavas novada teritorijas plānojumu"

Baložu pilsētas teritorijas plānojuma 2008.-2020. gadam Plānotās (atļautās) izmantošanas plāna Izstrādātāji	Teritorijas plānojuma Izstrādes vadītājs	Paraksts
	arh. A. Mikanovskis	PARAKSTS
	Projekta: arh. Daina Vāksne	PARAKSTS
	Projekta: arh. Gunta Svīķe	PARAKSTS

