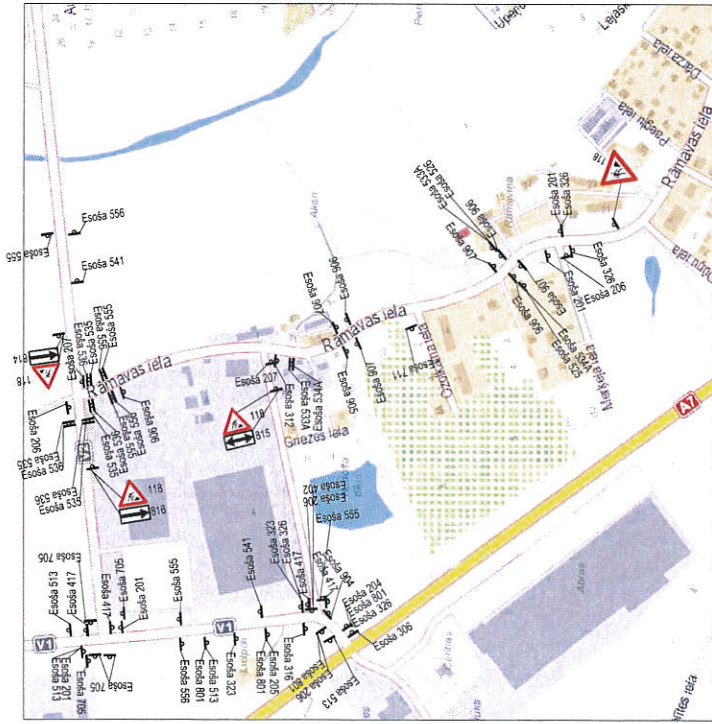
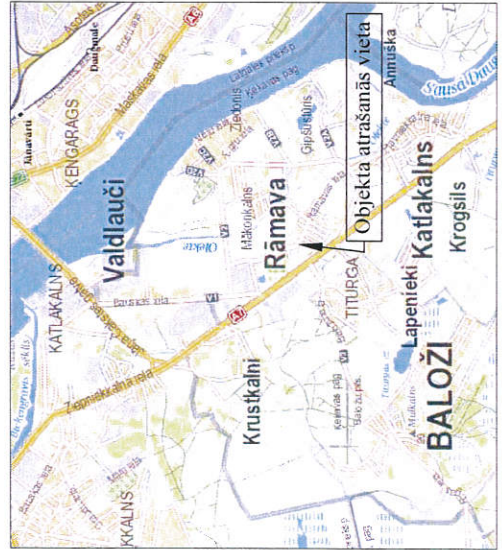


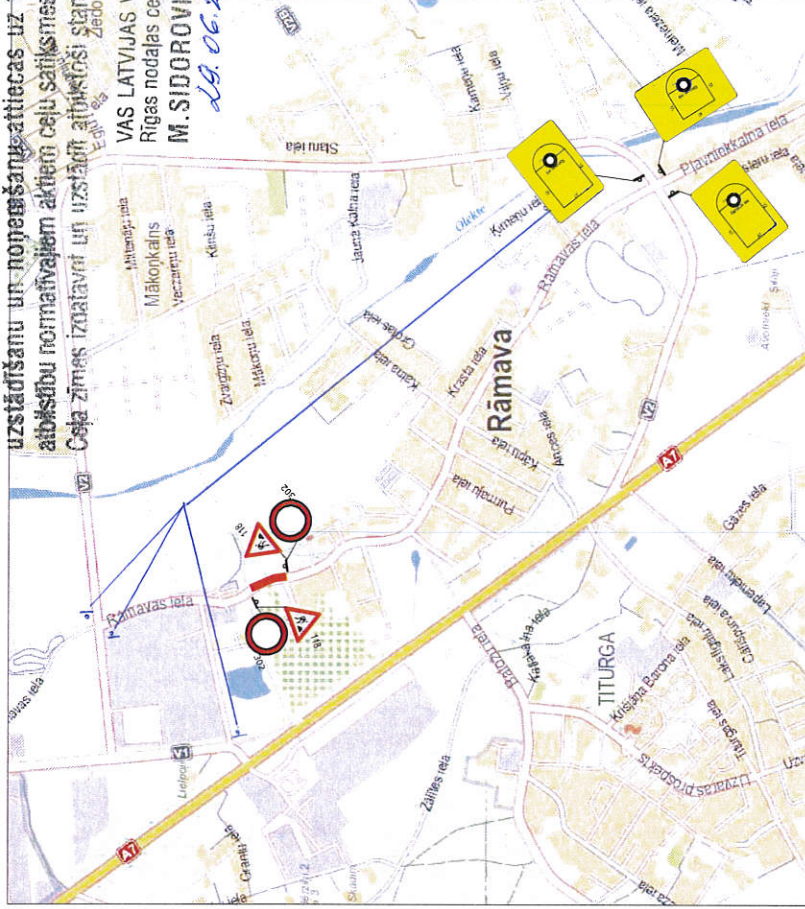
Satiksmes organizācijas shēma Nr. 5



Shēma Nr. 5.1 Darbu zona (ielas posma slēgšana)



Shēma Nr. 5.1 Darbu zona (ielas posma slēgšana)



# SASKAŅOTS

Saskaņojums par satiksmes organizācijas tehnisko līdzekļu uzstādīšanu un noņemšanu attiecās uz 10 izvielojuma atbilstību normatīvajiem aktiem ceļu satiksmes drošības jomā. Ceļa zīmes izstrādāt un uzstādīt atbilstoši standartam LVS 77.

VAS LATVIJAS VALSTS CEĻU Rīgas nodales ceļu būvziniečrī:  
**M. SIDOROVICS**

19.06.2017

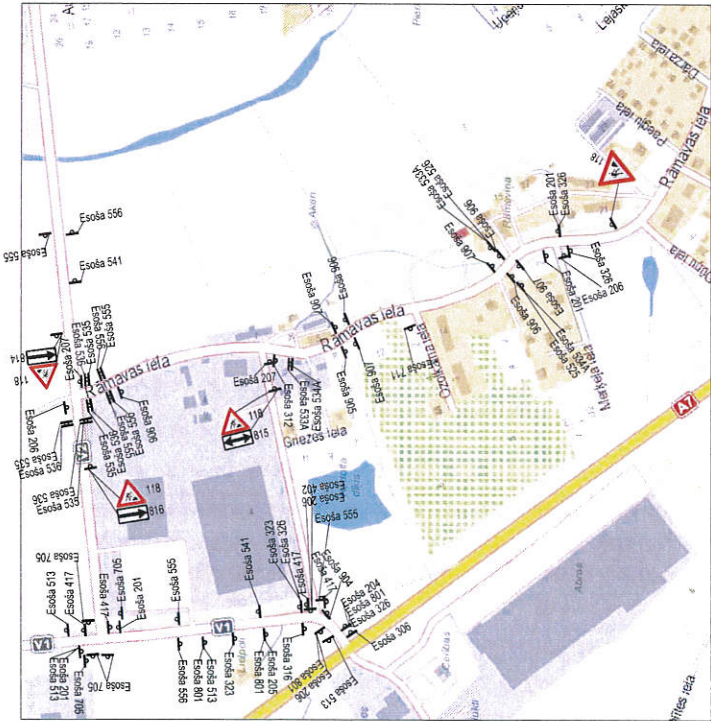
OBJEKTS	Rāmavas ielas rekonstrukcija, Kēkavas pagasta teritorijā
BŪVDARBU VEIKŠANAS LAIKS	12.06.2017.-11.08.2017.
BŪVUZŅĒMĒJS	SIA „Vianova” E.Melngaila iela 25 Lēdurga, Lēdurgas pag., LV-4012 Vienotais reģ. Nr. 40103387753 Tālrunis: 26453877
ATBILDIGĀS BŪVDARBU VADĪTĀJS ATBILDIGĀS PAK SATIKSMES ORGANIZĀCIJU	Sandis Zvidriņš, tel. 26453877
RĀSĒJUMS	Satiksmes organizācija būvdarbu laikā Satiksmes organizācija veicot būvdarbus
IZSTRĀDĀJA	SIA „Vianova” būvdarbu vadītājs Sandis Zvidriņš

## PIEZĪMĒS:

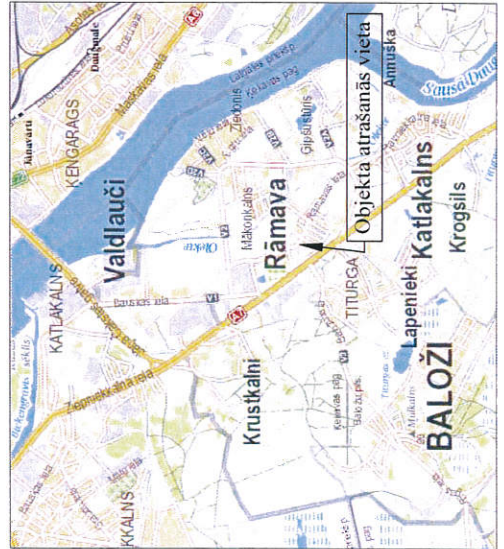
1. Shēmu Nr. 5.1 pielietot pēc vajadzības, uzstādīšanas pikežāzu, kā arī uzstādīšanas un noņemšanas datumu un laiku fiksējot būvdarbu žurnālā.
2. Aprīkojumu izvietot atbilstoši MK noteikumu Nr. 421 "Noteikumi par darba vietu aprīkošanu uz ceļiem" prasībām.
3. Ceļa zīmes izgatavot un uzstādīt atbilstoši standartam LVS77 "Ceļa zīmes" prasībām.
4. Nodrošināt piebraukšanas iespējas iedzīvotājiem un operatīvajam transportam.
5. Nodrošināt drošu gājēju kustību min. 1.0m platumā, būvdarbes norobežot ar signāllentām un palīģbarjēriem.
6. Esošās ceļa zīmes nav paredzēts demontēt/arzklāt.
7. Ceļa zīmes Nr. 118+814/816 uzstādīt 25m pirms krustojuma, ja shēma nav norādīts citādi.
8. Nepieciešamības gadījumā nodrošināt satiksmes regulētāju.



Satiksmes organizācijas shēma Nr. 6



Shēma Nr. 6.1 Darbu zona (lelās posma slēgšana)



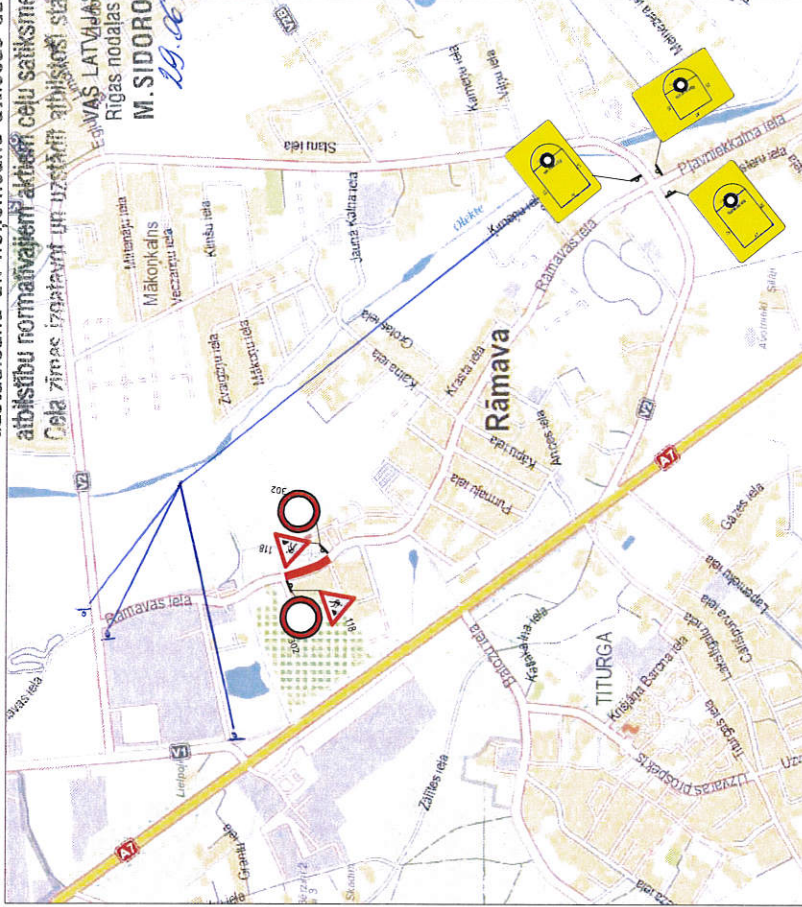
# SASKAŅOTS

Saskaņojums par satiksmes organizācijas tehnisko līdzekļu uzstādīšanu un noņemšanu attiecas uz to izvietojuma atbilstību normatīvajiem aktiem ceļu satiksmes drošības jomā. Cēla zīmes izgatavot un uzstādīt atbilstoši standartam LVS 77.

ESPIĻAS LATVIJAS VALSTS CEĻI, RĪGAS NODALĀS CEĻU BŪVĪNĒNĪES M. SIDOROVĪČS

29.06.2017

Shēma Nr. 6.1 Darbu zona (lelās posma slēgšana)

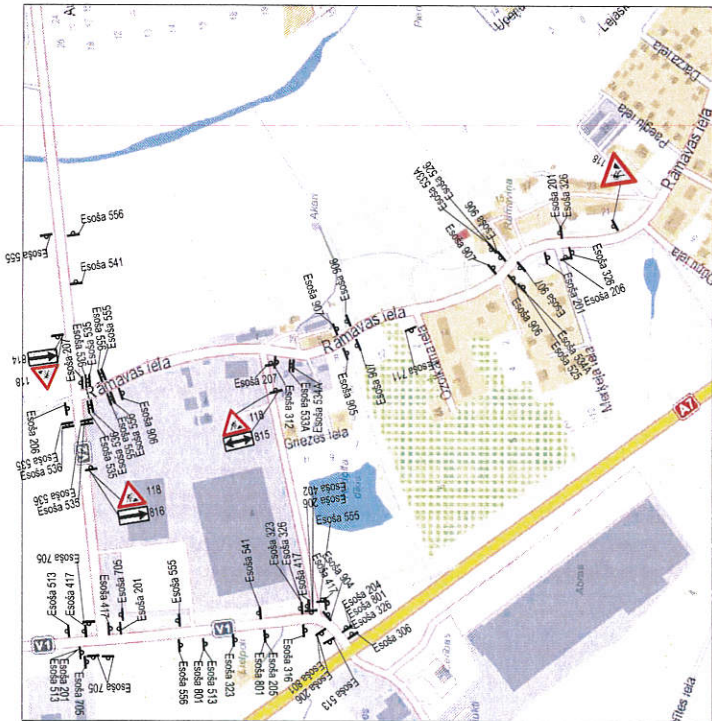


- PIEZĪMES:**
1. Shēmu Nr. 6.1 pielietot pēc vajadzības, uzstādīšanas piketāžu, kā arī uzstādīšanas un noņemšanas datumu un laiku fiksējot būvdarbu žurnālā.
  2. Aprīkojumu izvietot atbilstoši MK noteikumu Nr. 421 "Noteikumi par darba vietu aprīkošanu uz ceļiem" prasībām.
  3. Ceļa zīmes izgatavot un uzstādīt atbilstoši standartam LVS 77 "Ceļa zīmes" prasībām.
  4. Nodrošināt piebraukšanas iespējas iedzīvotājiem un operatīvajam transportam.
  5. Nodrošināt drošu gājēju kustību min. 1,0m platumā, būvdarbes norobežot ar signāllentām un palīģbarjerām.
  6. Esošās ceļa zīmes nav paredzēt demontēt/ārkliāt.
  7. Ceļa zīmes Nr. 118+814/816 uzstādīt 25m pirms krustojuma, ja shēma nav norādīts citādi.
  8. Nepieciešamības gadījumā nodrošināt satiksmes regulētāju.

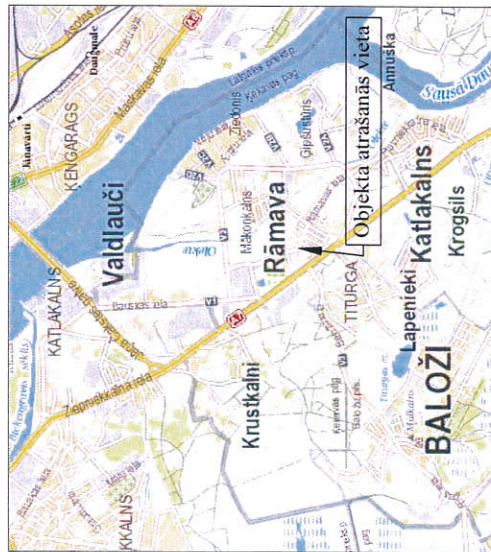
OBJEKTS	Rāmavas ielas rekonstrukcija, Ķekavas pagasta teritorijā
BŪVDARBU VEIKŠANĀS LAIKS	12.06.2017.-11.08.2017.
BŪVDARBU VEIKŠANĀS VIETA	SIA "Vianova" E. Meļingaiļa iela 25 Lēdurga, Lēdurgas pag., L.V-4012 Vienotais reģ. Nr. 40103387753 Tālrunis: 26453877
ATBILDĪGĀS BŪVDARBU VALDĪTĀJS ATBILDĪGĀS PAR SATIKSMES ORGANIZĀCIJU	Sandis Zvidriņš, tel. 26453877
RĀSĒJUMS	Satiksmes organizācija būvdarbu laikā Satiksmes organizācija veicot būvdarbus
IZSTRĀDĀJA	SIA "Vianova" būvdarbu vadītājs Sandis Zvidriņš



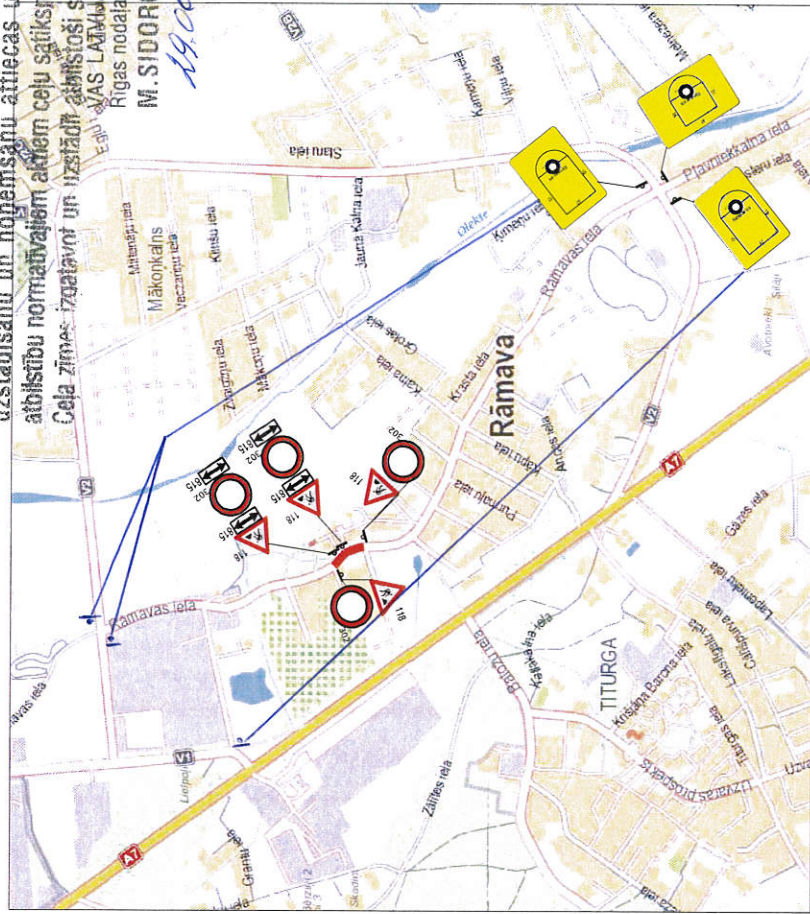
Satiksmes organizācijas shēma Nr. 7



Shēma Nr. 7.1 Darbu zona (lelas posma slēgšana)



Shēma Nr. 7.1 Darbu zona (lelas posma slēgšana)



# SASKAŅOTS

Saskaņojums par satiksmes organizācijas tehnisko līdzekļu uzstādīšanu un noņemšanu attiecas uz to izvietojuma atbilstību normatīvajiem aktiem ceļu satiksmes drošības jomā. **Ceļa zīmes izgatavot un uzstādīt atbilstoši standartam LVS 77:2014 "CEĻAS LAIKMAKSAS VALSTIS CEĻU"** Rīgas nodalnes ceļu būvzinātnēris **M. SIDOROVICIS**

14.06.2017. *[Signature]*

**PIEZĪMES:**

1. Shēma Nr. 7.1 pielietot pēc vajadzības, uzstādīšanas piketāžu, kā arī uzstādīšanas un noņemšanas datumu un laiku fiksējot būvdarbu žurnālā.
2. Aprīkojumu izvietot atbilstoši MK noteikumu Nr. 421 "Noteikumi par darba vietu aprīkošanu uz ceļiem" prasībām.
3. Ceļa zīmes izgatavot un uzstādīt atbilstoši standartam LVS77 "Ceļa zīmes" prasībām.
4. Nodrošināt piebraukšanas iespējas iedzīvotājiem un operatīvajam transportam.
5. Nodrošināt drošu gājēju kustību min. 1,0m platumā, būvdarbes norobežot ar signāllentām un palīgbārjerām.
6. Esošās ceļa zīmes nav paredzēts demontēt/izņemt.
7. Ceļa zīmes Nr. 118+814/816 uzstādīt 25m pirms krustojuma, ja shēma nav norādīts citādi.
8. Nepieciešamības gadījumā nodrošināt satiksmes regulētāju.

OBJEKTS	Rāmavas ielas rekonstrukcija, Ķekavas pagasta teritorijā	
BŪVDARBU VEIKŠANAS LAIKS	12.06.2017.-11.08.2017.	
BŪVDARBU VEIKŠANĀS VIETA	SIA „Vianova” E.Melngaila iela 25 Lēdurga, Lēdurgas pag., L.V-4012 Vienotais reģ. Nr. 40103387753 Tālrunis: 26453877	
ATBILDĪGĀS BŪVDARBU VADĪTĀJS ATBILDĪGĀS PAR SATIKSMES ORGANIZĀCIJU	Sandis Zvidriņš, tel. 26453877	
RAŠĒJUMS	Satiksmes organizācija būvdarbu laikā Satiksmes organizācija veicot būvdarbus	
IZSTRĀDĀJA	SIA "Vianova" būvdarbu vadītājs Sandis Zvidriņš	